


atpva
transporte de personal

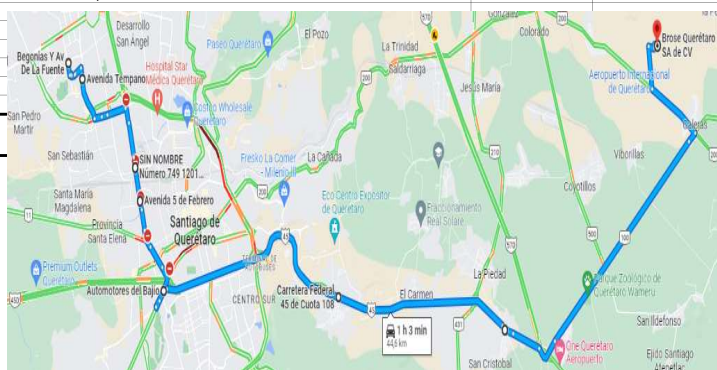
- ## BROSE QUA

Ruta: 1	FUNDADORES				
Parada o referencia	Punto de recolección	1º TURNO	2ºTURNO	3º TURNO	12 X 12
Fundadores	Begonias esq. Fuentes, en el OXXO	05:12	12:57	20:27	16:57
Sauces	Tempango esq. Verona	05:17	13:02	20:32	17:02
Rocío	Tempango esq. Laguna	05:18	13:03	20:33	17:03
Carillo Puerto	5 de febrero casi esq. San Diego, en la parada de camiones del Banamex	05:32	13:17	20:47	17:17
Niños Héroes	5 de febrero esq. Univerdad, en la parada de camiones	05:34	13:19	20:49	17:19
av de las torres	(PREPARATORIA) Instituto educativo nuevo milenio, delante de salon spa.	05:43	13:28	20:58	17:28
Lomas de Querétaro	Lateral carr. fed. 57, en el puente peatonal frente a Plaza de toros	05:49	13:34	21:04	17:34
Lomas de Casa Blanca	Carr. Mexico-Qro, esq. Calle 25, en la gasolinera del Papanoa	05:52	13:37	21:07	17:37
Cimatario	Carr. México-Qro, esq. Cimatario, en la parada de la Mega	05:58	13:40	21:10	17:43
Miranda	Carr. México-Qro, parada delante de Barbacoa Miranda	06:07	13:52	21:22	17:52
El Colorado	en la hermita	06:16	14:00	21:30	18:01
	BROSE (PLANTA AEROTECH)	06:35	14:35	22:00	18:35

44.6km
<https://goo.gl/maps/hdrAu7eHJkwnPi9LA>

Nombre de ruta	Cambios realizados	N° de versión	Fecha		Observación
Fundadores	Se agregan las paradas del Rocio y la 2da de Carrillo Puerto. Se modifica la 1er parada de Carrillo. Se suprime la parada de Virreyes	2	02/03/2022		Se modifican horarios
Fundadores	se recorres 15 minutos los horarios a peticion del cliente	3	20/11/2022		a peticion del cliente
fundadores	Se regresan a los horarios anteriores solo en el 1º turno.	4	01/12/2022		a peticion del cliente
fundadores	Parada la capilla se cambia provisionalmente av. De las torres	5	03/08/2023		Propuesta de atpva
fundadores	Se eimina la parada de Carrillo Puerto	6	24/08/2023		Propuesta de atpva
					

F-165-ATPVA Rev. 00

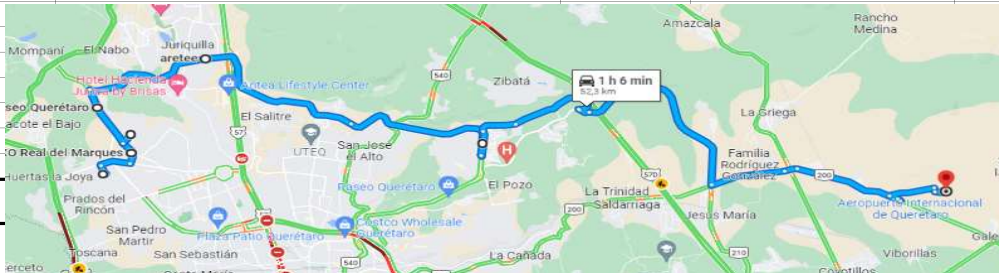


atpva
transporte de personal

- BROSE QUA**

52.3 km
1h 6 min

<https://goo.gl/maps/LqwRH9MVEPxxTZ1i9>

F-165-ATPVA Rev. 00

ITINERARIO DE RUTAS



- Favor de estar 05 minutos antes de la hora de salida.
- Camioneta para 21 pasajeros

BROSE QUA

Ruta: 3		RANCHO SAN PEDRO			
Parada o referencia	Punto de recolección	1° TURNO	2° TURNO	3° TURNO	12 X 12
Cerrito Colorado	Tarahumaras esq. Zacapoaxtlas, a un costado de la deportiva	05:21	13:06	20:31	17:06
Cerrito Colorado	Bernardo quintana esq. Tarahumaras, testigo de jehova.	05:23	13:08	20:33	17:08
Cerrito Colorado	Bernardo Quintana esq. Av. de la luz, en el oxo	05:24	13:09	20:34	17:09
Geoplazas	Bernardo Quintana, en la Farm. Guadalajara	05:27	13:12	20:37	17:12
El Sol	Ave. del Sol esq. Alfacentaurio	05:30	13:17	20:42	17:17
Real Solare	Primavera esq. Paseo Solare, en la parada de camiones	06:01	13:58	21:23	17:58
Rincones del Marques	en la parada a la entrada del fraccionamiento	06:03	14:00	21:25	18:00
	Anillo oxo	06:05	14:02	21:27	18:02
Los Héroes	Anillo vial III, esq. Hda. Yunque, por las cabañas	06:11	14:08	21:33	18:08
Los Héroes	Segundo OXXO dentro del fraccionamiento	06:13	14:10	21:35	18:10
Los Héroes	OXXO dentro del fraccionamiento	06:15	14:12	21:37	18:12
Los Héroes	Asturiano dentro del fraccionamiento	06:18	14:15	21:40	18:15
BROSE (PLANTA AEROTECH)		06:35	14:35	22:00	18:35

46.7 km

1 h 18 min

<https://goo.gl/maps/kZckw8QdtMwZt6s5>

Nombre de ruta	Cambios realizados	N° de versión	Fecha	Observación
Rancho San Pedro	Se agrega la 3er parada de Cerrito Colorado	2	02/03/2022	Se agregan horarios
Rancho San Pedro	Se recorren 15 minutos las paradas por el tráfico de 5 de febrero	3	22/11/2022	A solicitud del cliente
Rancho San Pedro	Se regresan a los horarios anteriores solo en el 1° turno	4	01/12/2022	A solicitud del cliente
Rancho San Pedro	Se elimina parada de Patria Nueva	5	25/05/2023	Propuesta de ATPVA



F-165-ATPVA Rev. 00

ITINERARIO DE RUTAS



- Favor de estar 05 minutos antes de la hora de salida.
- Camioneta para 21 pasajeros


BROSE QUA

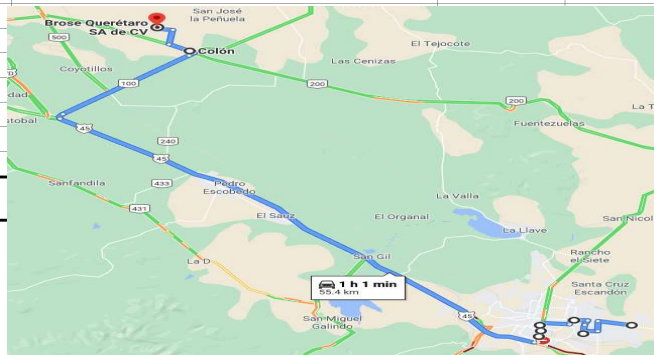
Ruta: 4	SAN JUAN DEL RIO				
Parada o referencia	Punto de recolección	1° TURNO	2°TURNO	3° TURNO	12 X 12
Cedis Bonafont	Universidad esq. Ezequiel Montes	05:19	13:09	20:45	17:19
Oxxo Sagrado Corazón	Oxxo	05:23	13:13	20:48	17:23
IMSS Pedregoso	en la parada de camiones	05:30	13:20	20:55	17:30
Universidad	Ave. Universidad, en el semáforo	05:37	13:27	21:02	17:37
Paseo central	Oficce Depot, en la parada de camiones	05:43	13:37	21:08	17:43
Kimberly Clark	en las canchas de basquet ball	05:46	13:40	21:11	17:46
IMSS SJR	en la parada de camiones	05:50	13:45	21:15	17:50
Volkswagen	sobre carretera en el puente de la Volkswagen	05:53	13:48	21:18	17:53
Galeras	en la tienda	06:30	14:30	21:55	18:30
BROSE (PLANTA AEROTECH)		06:35	14:35	22:00	18:35

55.4 km.

1h 1min

<https://goo.gl/maps/1yaoyrTRSx6XswNc6>

Nombre de ruta	Cambios realizados	Nº de versión	Fecha	Observación
San Juan del Rio	Se agrega parada en la Volkswagen	2	02/03/2022	Se agregan horarios
San Juan del Rio	Se agrega parada en oxo del sagrado corazon	3	06/07/2022	Cambia horario de la primer parada solamente .
San Juan del Rio	Se agrega parada en loma linda en el parador la bartola sobre carretera no aumenta kilometraje ni se recorre horario solo se establece punto y horario	4	18/05/2023	a peticion del cliente
San Juan del Rio	Se elimina parada de loma linda en el parador de la barbola	5	11/07/2023	Propuesta de atpva
				



ITINERARIO DE RUTAS



- Favor de estar 05 minutos antes de la hora de salida.
- Camioneta para 21 pasajeros

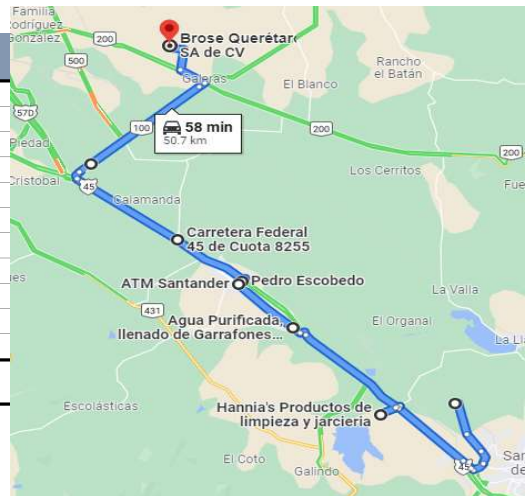
BROSE QUA

Ruta: 5	LA ESTANCIA				
Parada o referencia	Punto de recolección	1º TURNO	2ºTURNO	3º TURNO	12 X 12
Santa Matilde	Maravillas esq. Prol. Miguel Hidalgo, en la ermita	05:15	13:15	20:45	17:15
La Estancia	en las torres	05:35	13:35	21:05	17:35
El Sauz	en el taller de bicicletas	05:50	13:50	21:20	17:50
El Sauz	Av. Panamericana, en el auditorio ejidal	05:55	13:55	21:25	17:55
Pedro Escobedo	Panamericana esq. 16 de Septiembre, en la cremería Las Palmas	06:03	14:03	21:33	18:03
La Palma	en la parada bajando el puente	06:06	14:06	21:36	18:06
El Paraíso	sobre carretera en el puente peatonal	06:16	14:16	21:46	18:16
BROSE (PLANTA AEROTECH)		06:35	14:35	22:00	18:35

50.7km.
58 min

<https://goo.gl/maps/6qEswDyuotqZrzJo9>

Nombre de ruta			Fecha		Observación

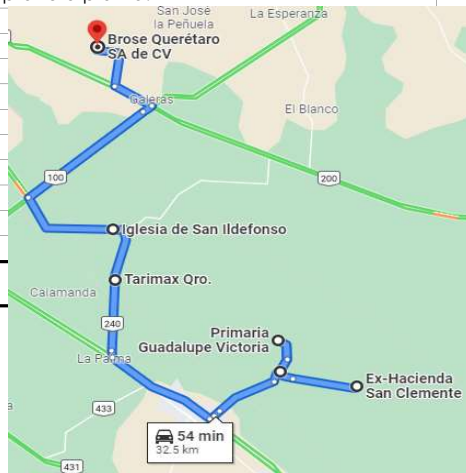


F-165-ATPVA Rev. 00

atpva
transporte de personal

- BROSE QUA**

32.5 km
54 mn
<https://goo.gl/maps/4shxgUVdJ9n8pTGA>

F-165-ATPVA Rev. 00

atpva
transporte de personal

- BROSE QUA**

<https://goo.gl/maps/C7oCTa7DdHxTp2ZH6>

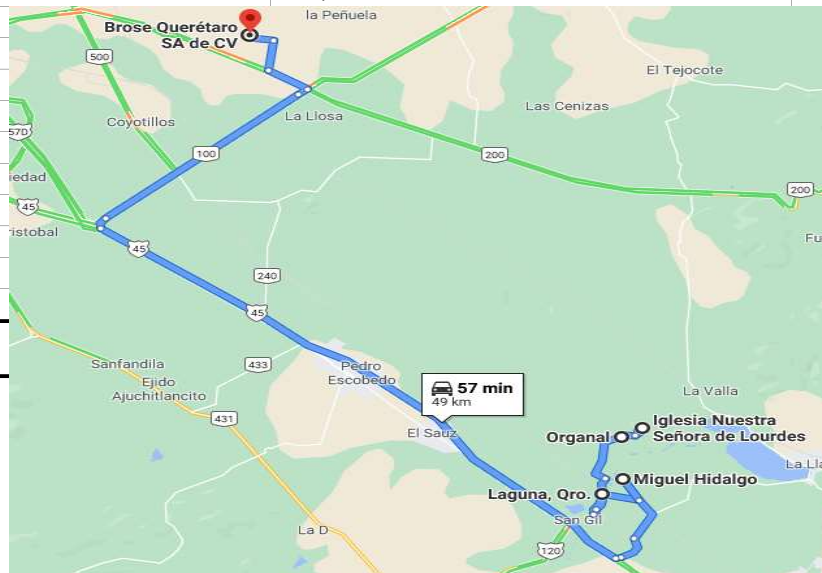
F-165-ATPVA Rev. 00

atpva
transporte de personal

- ## BROSE QUA

49km.
57 min

<https://goo.gl/maps/GztyyvusuJe4KsxN8>

F-165-ATPVA Rev. 00

ITINERARIO DE RUTAS



- Favor de estar 05 minutos antes de la hora de salida.
- Camioneta para 21 pasajeros

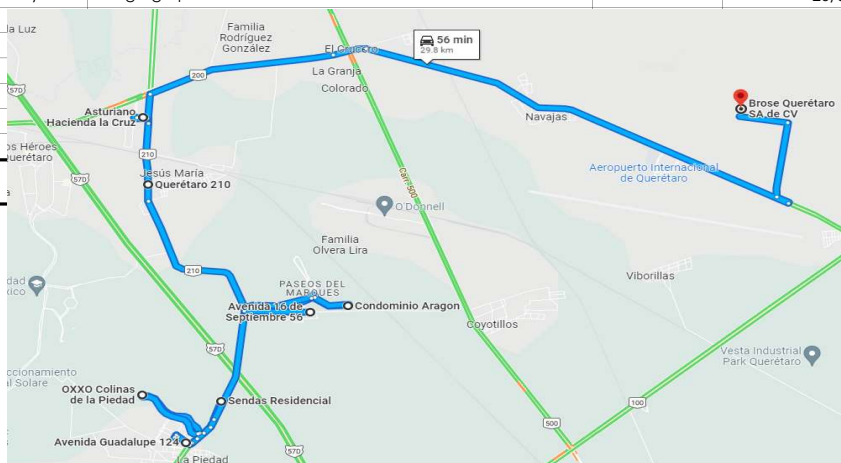
BROSE QUA

Ruta: 9		SAN ILDEFONSO (LA PIEDAD)			
Parada o referencia	Punto de recolección	1° TURNO	2° TURNO	3° TURNO	12 X 12
Sendas Residencial	Entrada del condominio Sendas residencial	05:26	13:26	20:46	17:26
Colinas de la Piedad	en el Oxxo de Colinas de la Piedad	05:30	13:30	20:50	17:30
Colinas de la Piedad	en la parada de camiones a mitad del fracc.	05:32	13:32	20:52	17:32
La Piedad	enfrente de la farm. Guadalajara	05:35	13:35	20:55	17:35
La Loma	en la ermita de San Judas	05:50	13:50	21:05	17:44
Paseos del Marques	segundo retorno, en el OXXO	05:55	13:55	21:12	17:52
	en el Oxxo a un lado de la Bodega Aurrera	05:58	13:58	21:15	17:55
	Frente a cerrada "Paseos de avila"	05:59	13:59	21:16	17:56
Jesús María/Los encinos	en los semáforos (entrada de Jesús María)	06:08	14:08	21:22	18:08
Hda. La Cruz	Primera glorieta, frente al Asturiano	06:15	14:15	21:29	18:15
BROSE (PLANTA AEROTECH)		06:35	14:35	22:00	18:35

29.8 km.
56 min.

<https://qoo.gl/maps/LXRzyNV7UDhodXCeA>

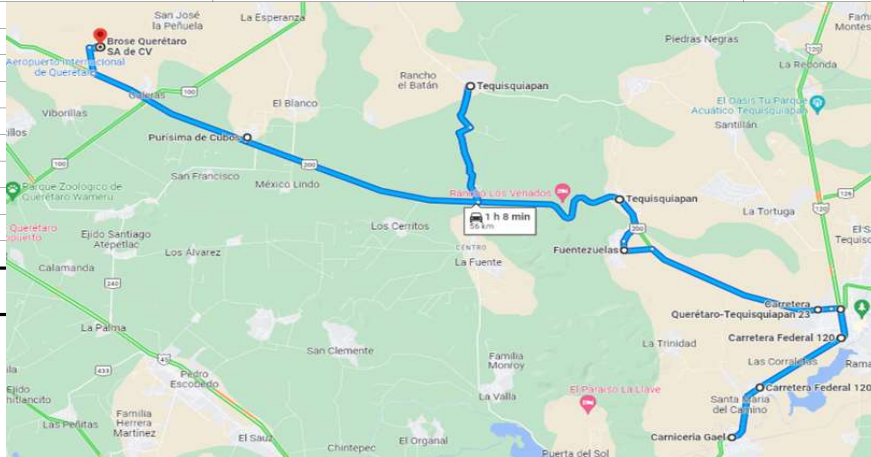
Nombre de ruta	Cambios realizados	N° de versión	Fecha	Observación
San Ildefonso (La Piedad)	Se agregan paradas en inicio de ruta de Colinas de la Piedad	2	02/03/2022	Se agregan horarios y paradas a petición del cliente
San Ildefonso (La Piedad)	Se quita la 2da parada de La Piedad	3	03/03/2022	Se corrigen horarios a petición del cliente
San Ildefonso (La Piedad)	Se agrega parada Hda. La Cruz anteriormente en ruta 2.	4	16/06/2022	Propuesta atpva
Hda. La Cruz	Primera glorieta, frente al Asturiano	5	13/07/2022	Se cambia horario
San Ildefonso (La Piedad)	Se agrega parada Sendas Residencial	6	20/09/2022	Se agrega parada a petición del cliente



F-165-ATPVA Rev. 00

atpva
transporte de personal

- ## BROSE QUA

1h8minF-165-ATPVA Rev. 00

ITINERARIO DE RUTAS



► Favor de estar 05 minutos antes de la hora de salida.

► Camioneta para 21 pasajeros

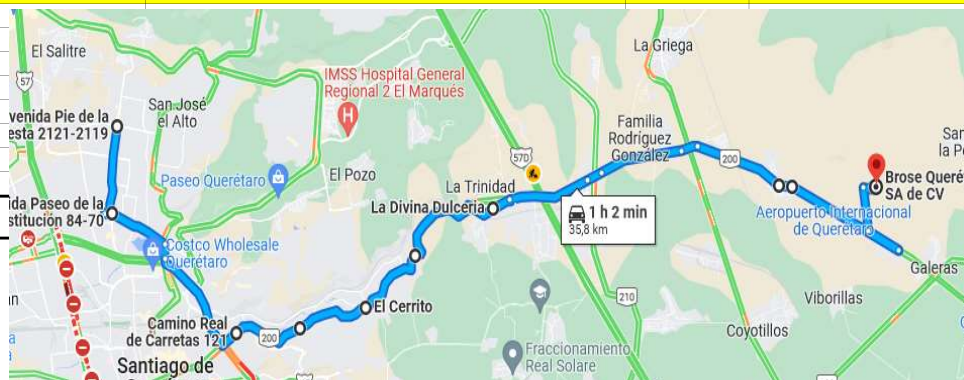
BROSE QUA

Ruta: 11		LA CAÑADA			
Parada o referencia	Punto de recolección	1º TURNO	2º TURNO	3º TURNO	12 X 12
Desarrollo San Pablo	Pie de la cuesta esq. Belén, en el Asturiano	05:18	13:18	20:54	17:18
Desarrollo San Pablo	Av. De la constitucion esq pie de la cuesta (a contra esquina del elektra sobre av. De la constitucion pasando el semaforo)	05:26	13:26	21:02	17:26
Loma Dorada	OXXO de Loma dorada, donde inicia los arcos	05:42	13:42	21:18	17:42
Hércules	en el OXXO, en los semáforos entre Hércules y La Cañada	05:45	13:45	21:21	17:45
La Cañada	en el puente peatonal, adelante del OXXO	05:46	13:46	21:25	17:46
El Zapote	Carr. 200 esq. Los pastores, en el puente peatonal	05:47	13:47	21:26	17:47
La Cañada	en el zapote, carrt. Gro-Tequiq. esq. Rincón, en el puente	05:48	13:48	21:27	17:48
Socabón	carrt. Gro.-Tequisquiapan, en los semáforos	05:50	13:50	21:30	17:50
Saldarriaga	en la iglesia	06:01	14:01	21:37	18:01
Navajas	sobre carretera	06:20	14:20	21:56	18:20
Navajas	sobre carretera en el oxxo	06:21	14:21	21:56	18:21
BROSE (PLANTA AEROTECH)		06:35	14:35	22:00	18:35

35.8km.
52 min

<https://goo.gl/maps/KNqibCdsngXHUtL6>

Nombre de ruta	Cambios realizados	Nº de versión	Fecha	Observación
LA CANADA	se recorrieron horarios	2	16/06/2022	Propuesta ATPVA
LA CAÑADA	se agrega parada en Navajas sobre la carretera en el oxxo y se define horario, no aumenta km ni se modifican horarios	3	11/04/2023	a petición del cliente
LA CAÑADA	se modifica la parada de pie de la cuesta en el elektra a sobre consitucion pasando el semaforo de pie de la av de la constitucion aumenta km	4	11/09/2023	a petición del cliente



F-165-ATPVA Rev. 00

atpva
transporte de personal

- BROSE QUA**

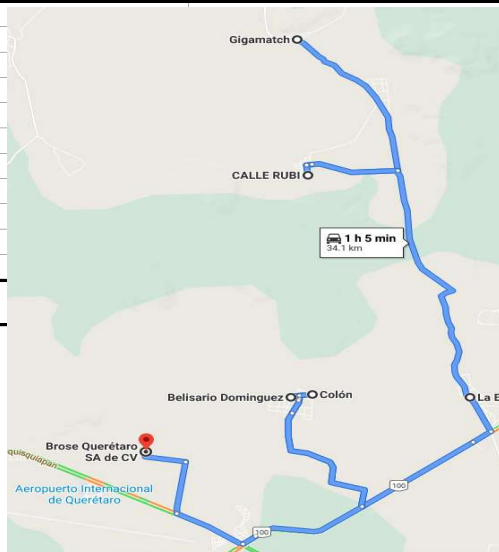
Ruta: 12	PEÑA COLORADA				
Parada o referencia	Punto de recolección	1° TURNO	2° TURNO	3° TURNO	12 X 12
Peña colorada	en el crucero de la peña colorada	05:28	13:28	20:58	17:28
Nogales	en el kiosco	05:36	13:36	21:06	17:36
La Esperanza	en el jardín central	05:48	13:48	21:18	17:48
La Peñuela	en la segunda puerta, en la parada de taxis	06:00	14:00	21:29	18:00
La Peñuela	en la glorieta	06:02	14:02	21:31	18:02
BROSE (PLANTA AEROTECH)		06:35	14:35	22:00	18:35

34.1km.
1h 5 min

	34.1km.
	1h 5 min

Nombre de ruta	Cambios realizados	N° de versión	Fecha		Observación
					

F-165-ATPVA Rev. 00



atpva
transporte de personal

- ## BROSE QUA

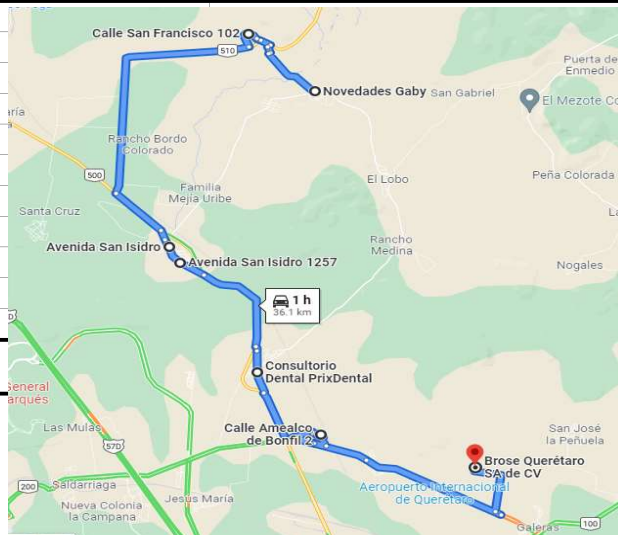
Ruta: 13	ATONGO				
Parada o referencia	Punto de recolección	1º TURNO	2ºTURNO	3º TURNO	12 X 12
Alfajayucan	en la parada a la entrada de la comunidad	05:30	13:25	21:00	17:30
Atongo	en la iglesia	05:40	13:35	21:10	17:40
Amazcala	en la vinateria	05:55	13:55	21:30	17:55
Amazcala	en la iglesia	05:57	13:57	21:32	17:57
La griega	en la iglesia	06:05	14:05	21:40	18:05
Gpe. La Venta	en la virgencita	06:15	14:15	21:50	18:15
BROSE (PLANTA AEROTECH)		06:35	14:35	22:00	18:35

1h

<https://goo.gl/maps/ozSy5LGYGDqDqHEJ7>

Nombre de ruta	Cambios realizados	Nº de versión	Fecha	Observación
				

F-165-ATPVA Rev. 00



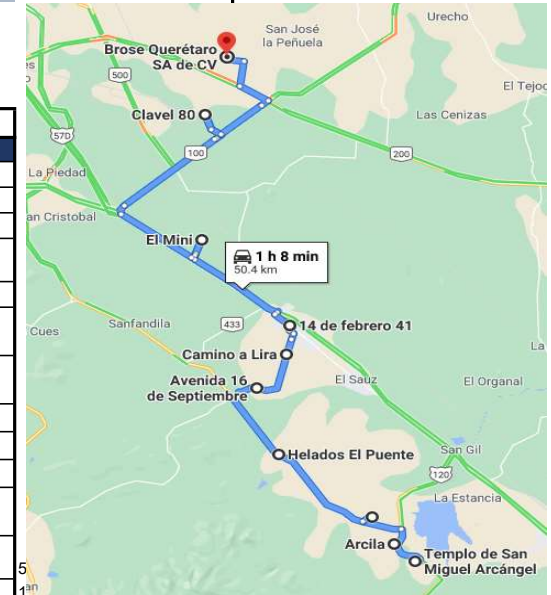
ITINERARIO DE RUTAS



- Favor de estar 05 minutos antes de la hora de salida.
- Camioneta para 21 pasajeros

BROSE QUA

Ruta: 14		GALINDO			
Parada o referencia	Punto de recolección	1° TURNO	2° TURNO	3° TURNO	12 X 12
San Miguel Galindo	en la iglesia	05:02	13:02	20:32	17:02
Galindo	en la entrada de la comunidad, en la iglesia	05:07	13:07	20:37	17:07
Arcila	en la miscelanea Yolanda	05:12	13:12	20:42	17:12
	16 de septiembre esq. Vicente Suárez, en la Misc. López	05:13	13:13	20:43	17:13
La D	en el puente peatonal	05:25	13:25	20:55	17:25
La Lira	en el molino, en la avenida para salir a Pedro Escobedo	05:35	13:35	21:05	17:35
Fracc. Residencial La Lira	a la entrada del Fraccionamiento	05:41	13:41	21:11	17:41
Frac. San Pedro	en la salida del fraccionamiento	05:43	13:43	21:13	17:43
Pedro Escobedo	en el jardín central	05:50	13:50	21:20	17:50
Calamanda	en la bodega	06:00	14:00	21:30	18:00
	sobre la 57, pasando las básculas, en el puente peatonal	06:04	14:04	21:34	18:04
Viborillas	en el molino, en la avenida para salir a Pedro Escobedo	06:20	14:20	21:50	18:20
BROSE (PLANTA AEROTECH)		06:35	14:35	22:00	18:35



<https://goo.gl/maps/Thv44ec8gmiRQ9M88>

Nombre de ruta	Cambios realizados	N° de versión	Fecha	Observación
GALINDO	SE AÑADE PARA EN CALAMANDA SOBRE LA 57, PASANDO LAS BASCULAS, EN EL PUENTE PEATONAL	2	20/02/2023	A PETICION DEL CLIENTE
GALINDO	SE AÑADE PARADA EN 16 de septiembre esq. Vicente Suárez, en la Misc. López	3	04/04/2023	A PETICION DEL CLIENTE
GALINDO	SE AÑADE PARADA Fracc. Residencial La Lira	4	25/05/2023	A PETICION DEL CLIENTE

atpva
transporte de personal

- ## BROSE QUA

43.1 km

MT: BHR

<https://goo.gl/maps/3MSYPsFPs8Qkm4T5A>

F-165-ATPVA Rev. 00

ITINERARIO DE RUTAS

atpva
transporte de personal

- Favor de estar 05 minutos antes de la hora de salida.
- Camioneta para 21 pasajeros

BROSE QUA

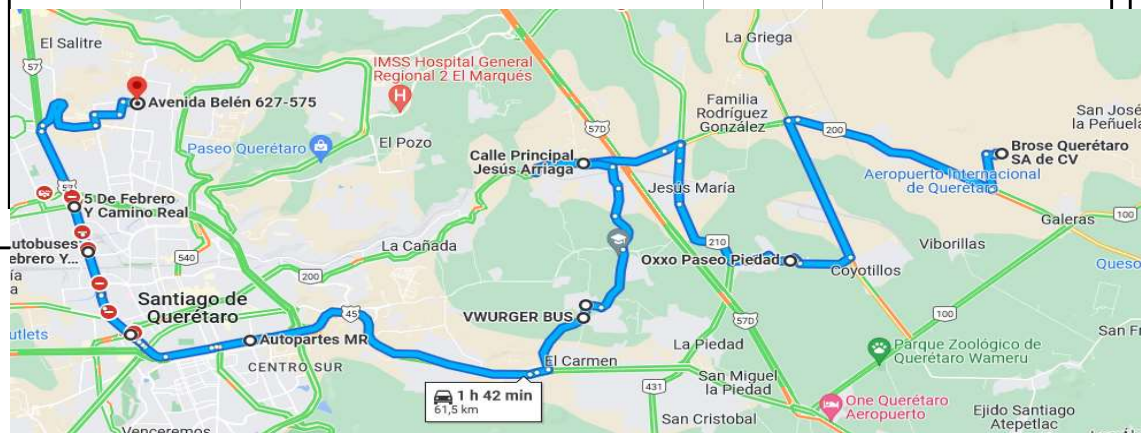
OPCION B
PROPUESTA DE MONITOREO

Ruta: 1	SALIDA ADMIN 1 FUNDADORES		
Parada o referencia	Punto de recolección	SALIDAS	
BROSE (PLANTA AEROTECH)	Salida de planta	16:45	
Paseos del Marques	Segundo Oxxo después de la primaria	17:06	
Héroes	en el semáforo de los Héroes	17:22	
Real Solare	Primavera esq. Paseo Solare, en la parada de camiones	17:32	
Rincones del Marques	en la parada a la entrada del fraccionamiento	17:35	
Mega Comercial	Lateral carr. Qro.-Mex. Esq. Cimatario, del lado de la CTM, pasando el semáforo	17:46	
Casa Blanca	Puente peatonal del Papanoa sobre lateral de la carrt. Qro.-Mex.	17:50	
IMSS - Hospital Gral de Qro.	5 de febrero, en la parada de camiones	17:53	
Campo militar	5 de febrero esq. Universidad, en el Maxivinos	17:59	
Primera Plus	5 de febrero esq. Epogmenio Glez, en la parada de camiones	18:02	
Obrera	sobre 5 de febrero en el puente peatonal del lado de San Pablo	18:06	
Pie de la Cuesta y Belén	en el Asturiano (parada de transporte)	18:18	

61.7 km.
1 hr 23 min

<https://goo.gl/maps/PPdga8YP2jeQwiFZ6>

Nombre de ruta	Cambios realizados	Nº de versión	Fecha	Observación
salida admin 1 fundadores	se agrego ruta real de solare	2	25/05/2022	Propuesta atpva
salida admin 1 fundadores	se agrego ruta Rincones del Marques	1	21/07/2023	Apeticion del cliente



ITINERARIO DE RUTAS



- Favor de estar 05 minutos antes de la hora de salida.
- Camioneta para 21 pasajeros

BROSE QUA

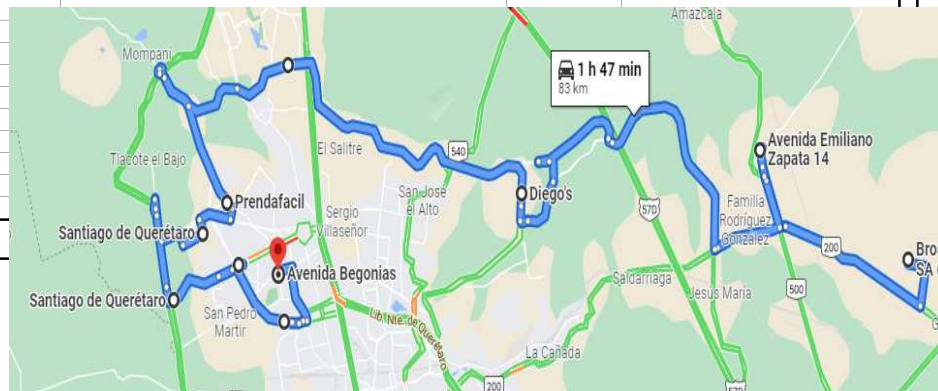
Ruta: 2		SALIDA ADMIN 2 VALLE DE SANTIAGO	
Parada o referencia	Punto de recolección	SALIDAS	
BROSE (PLANTA AEROTECH)	Salida de planta	16:45	
Navajas	sobre carretera, en la parada de taxis	16:53	
La Griega	en las canchas de basquet de la Griega	17:01	
Hda. La Cruz	en el crucero dando vuelta hacia Libertadores, a un lado de la talachera	17:11	
La Pradera	Farm. Guadalajara, sobre el Anillo Vial Fray Junipero, a un lado del Pollo feliz	17:25	
Fray Junipero Serra	a la altura del Coleg. Nuevo Continente campus Juriquilla	17:35	
Superama Juriquilla	en la parada de camiones, frente al Superama	17:39	
Los Juncos	en la parada de camiones, antes de pasar el semáforo	17:49	
Paseos de San Miguel	Farm. Guadalajara sobre Av. San Miguel	17:52	
Real del Marques	frente al Oxxo de Real del Marques	17:54	
Valle de Santiago	en el Presta fácil, sobre Sendero del os Frailes, en la alorietta dentro de Valle de Stgo.	18:00	
Av. de la Luz y Lib. Sur-poniente	en la parada de camiones frente al Coleg. Wexford	18:12	
Blvd. B. Quintana y Av. de la Luz	en el Aurrera express	18:18	
Av. del Sol esq. Centauro	Paletería la Michoacana	18:25	
Oxxo. Av. Golondrinas	en el Oxxo entre Begonias y Av. de las fuentes (cruce)	18:35	

83 km

1 hr 47 min

<https://goo.gl/maps/s23snmkDDfBD5SkM9>

Nombre de ruta	Cambios realizados	Nº de versión	Fecha	Observación
SALIDA ADMIN 2 VALLE DE SANTIAGO	Se agrega parada de Hda la Cruz, entre las paradas de la Griega y la Pradera	2	16-jun	A petición del cliente



ITINERARIO DE RUTAS



- ▶ Favor de estar 05 minutos antes de la hora de salida.
- ▶ Camioneta para 21 pasajeros

**BROSE
QIA**

Ruta: 3	SALIDA ADMIN 3 SAN JUAN DEL RIO	
Parada o referencia	Punto de recolección	SALIDAS
BROSE (PLANTA AEROTECH)	Salida de planta	16:45
Guadalupe Septiem	en el campo de futbol	17:18
San Clemente	en la entrada a la comunidad, sobre la avenida principal, pasando el primer tope	17:30
El Sauz	en el taller de bicicletas	17:51
Hotel Castelo SJR	frente al hotel	18:01
Central SJR	en la parada de camiones, en la esq. del Mc Donalds	18:05
IMSS SJR	en la parada de transporte, afuera del IMSS	18:09
Kimberly Clark SJR	en las canchas de futbol	18:11
Office Depot	en la parada de camiones de Paseo Central	18:13
Av. Universidad SJR	en el semaforo del Aurrera de Av, Universidad	18:19

	68.8 km
	1 hr 26 min

<https://goo.gl/maps/qT3s8mH6h7ggziJe6>

Nombre	Mapa	Nº de versión	Observación
			

F-165-ATPVA Rev. 00